

**ОКРУЖНАЯ АДМИНИСТРАЦИЯ  
ГОРОДА ЯКУТСКА**

пр. Ленина, 15, г. Якутск  
Республика Саха (Якутия), 677020  
тел. 42-30-20, 42-10-31  
официальный сайт в Интернете:  
[yakutsk.rf](http://yakutsk.rf)  
адрес электронной почты:  
[yakutsk@sakha.ru](mailto:yakutsk@sakha.ru)



**ДЬОКУУСКОЙ КУОРАТ  
УОКУРУКТААБЫ ДЬААЛГАТА**

Лепин пр., Дьокууской к.  
Саха Республиката, 677020  
тел. 42-30-20, 42-10-31  
официальный Интернет сайт:  
[yakutsk.rf](http://yakutsk.rf)  
электронная почта аалдьрыһа:  
[yakutsk@sakha.ru](mailto:yakutsk@sakha.ru)

**ДЕПАРТАМЕНТ ГРАДОСТРОИТЕЛЬСТВА  
МБУ «ГЛАВНОЕ АРХИТЕКТУРНО-ПЛАНИРОВОЧНОЕ УЧРЕЖДЕНИЕ»**  
ул. Октябрьская, 20/1, г. Якутск, Республика Саха (Якутия), 677027, тел. (факс) (4112) 429091, [dgzo@yukadm.ru](mailto:dgzo@yukadm.ru)

**СВЕДЕНИЯ ИНФОРМАЦИОННОЙ СИСТЕМЫ ОБЕСПЕЧЕНИЯ  
ГРАДОСТРОИТЕЛЬНОЙ ДЕЯТЕЛЬНОСТИ**

№ 07-025869 от 26.10.2015

Основание для подготовки сведений: письмо № 17600-Д1 П от 20.10.2015г.

Административный район:

Объект (фактическое функциональное использование):

Намерения заявителя по функциональному использованию объекта: под индивидуальный жилой дом

Адрес: г. Якутск, с. Хатассы

Кадастровый номер: 14:35:112003:23234

Запрашиваемая площадь земельного участка: 1189,63 кв. м

Заявитель: МКУ "АЗО" ГО г. Якутск

**1. Дополнительные сведения**

**2. Заключение**

Территориальная зона: Ж-1; зона застройки индивидуальными жилыми домами усадебного типа на территории пригородных населенных пунктов ГО "Город Якутск": **соответствует.**

Ограничение по линии градостроительного регулирования (красные линии) **соответствует.**

Решение о резервировании под муниципальные и государственные нужды **не принято.**

Проект планировки территории с. Хатассы ГО «город Якутск» **соответствует.**

Проект межевания территории с. Хатассы ГО «город Якутск» **фрагмент согласован**

Главным архитектором г. Якутска №С352673 от 07.10.2015 г.

**3. Зона экологического ограничения:**

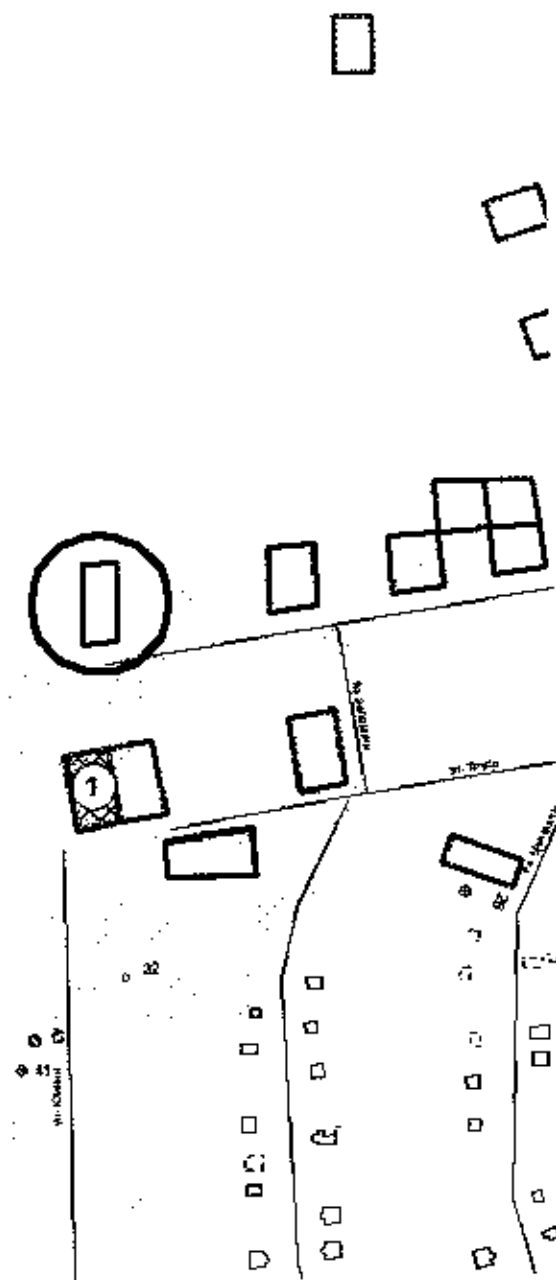
Начальник ДГ

Директор МБУ «ГлавАПУ»

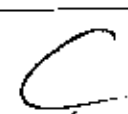

И.С. Шкляр

О.В. Евтюшина

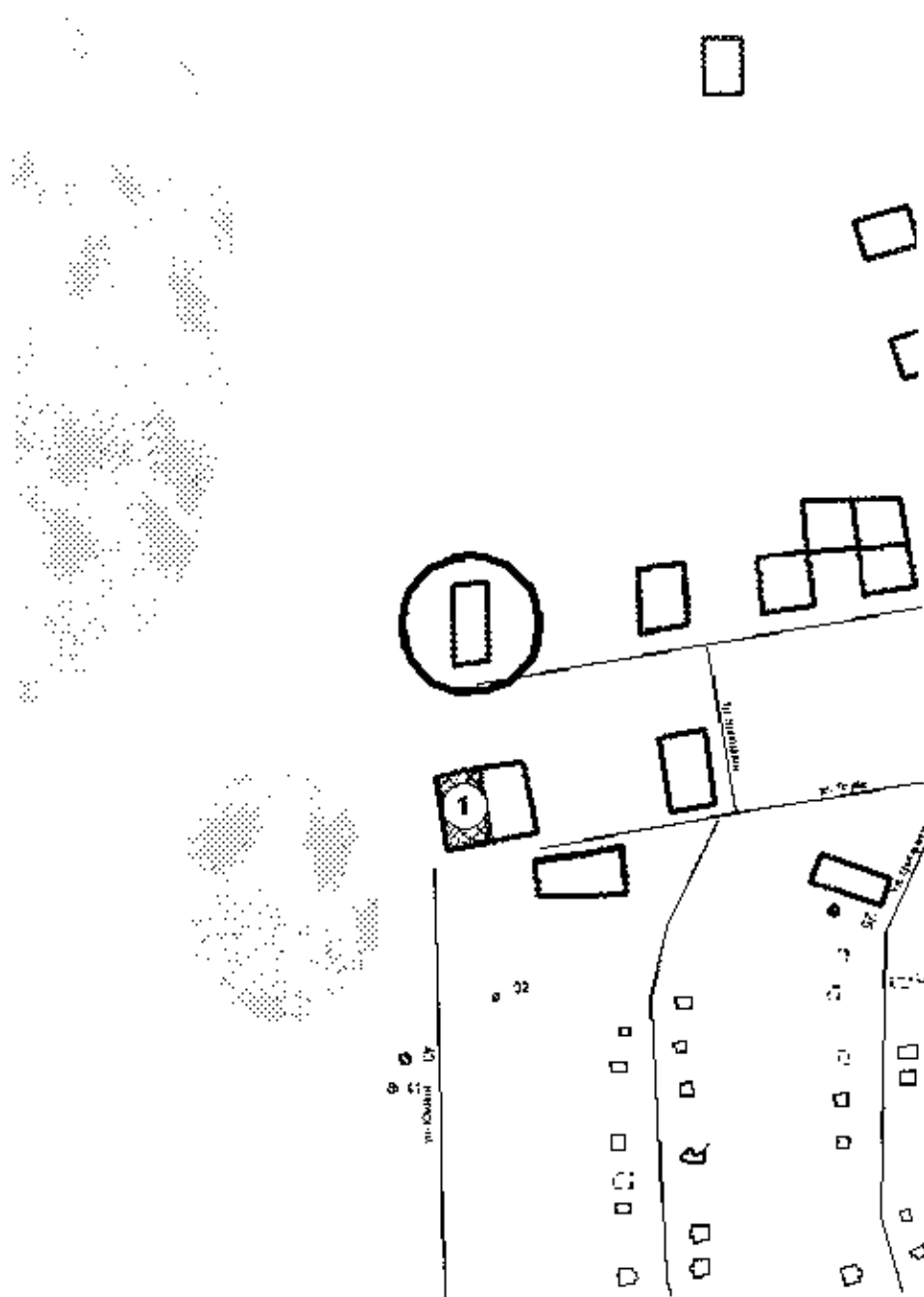
### Схема размещения объекта





○ Место расположения объекта в городе

Муниципальное бюджетное учреждение «Главное архитектурно – планировочное учреждение» городского округа «город Якутск»	Приложение к сведениям ИСОГД № 17600-Д/П от 20.10.2015					
	Должность	Подпись	Дата	Фамилия	Масштаб	1:5000
	Начальник отдела ИСОГД			А.И.Васильев	Лист	
Исполнитель		23.10	Сокольникова Мария Владимировна	Листов		

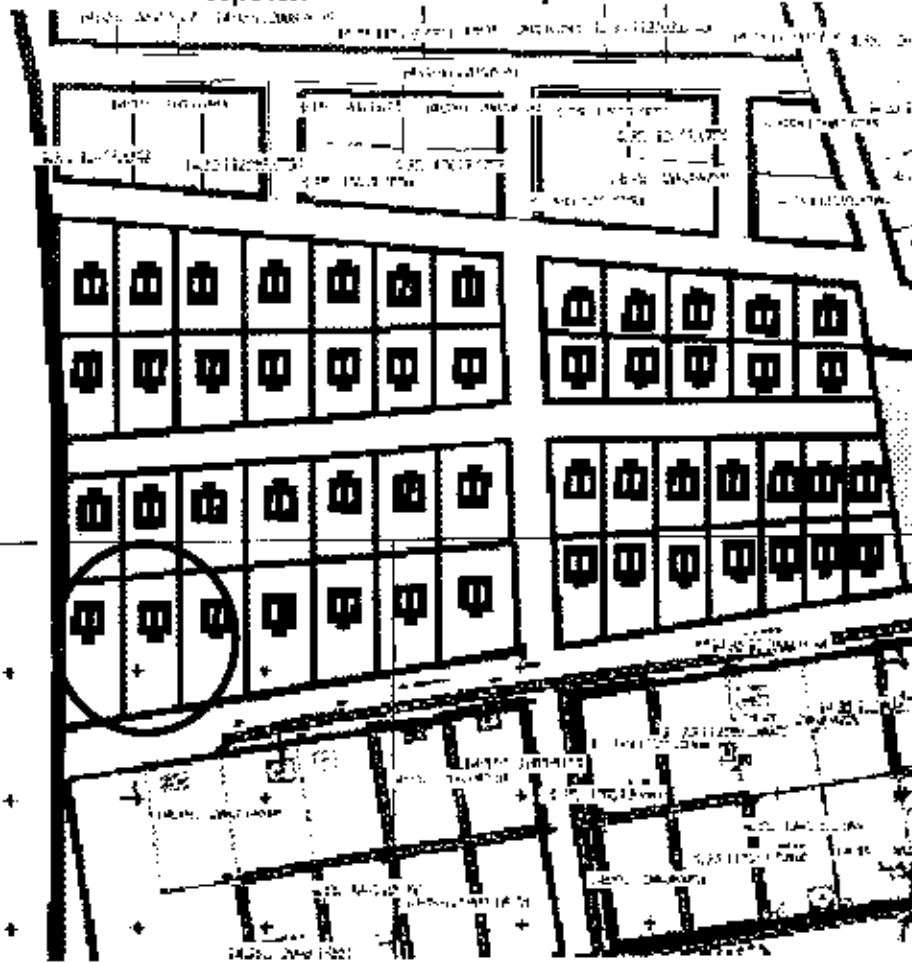
## Схема санитарно-экологического зонирования



○ Место расположения объекта в городе

Муниципальное бюджетное учреждение «Главное архитектурно – планировочное учреждение» городского округа «город Якутск»	Приложение к сведениям ИСОГД № 17600-ДТП от 20.10.2015					
	Должность	Подпись	Дата	Фамилия	Масштаб	1:5000
	Начальник отдела ИСОГД			А.И.Васильев	Лист	
Исполнитель		23.10	Сокольникова Мария Владимировна	Листов		

Проект межевания квартала



По проекту межевания территории с. Хатассы границы земельного участка расположены в зоне индивидуальной жилой застройки.

○ Место расположения объекта в городе

Муниципальное бюджетное учреждение «Главное архитектурно-планировочное учреждение» городского округа «город Якутск»	Приложение к сведениям ИСОГД № 17395-ДГП от 16.10.2015				
	Должность	Подпись	Дата	Фамилия	Масштаб
	Начальник отдела ИСОГД			А.И.Васильев	Лист
	Исполнитель		23.10	Сokolnikova Мария Владимировна	Листов

