

АКТ
ОСМОТРА ЗЕМЕЛЬНОГО УЧАСТКА

г. Якутск

11 октября 2021 г.

В соответствии с положением организации и проведения аукциона по продаже земельных участков, находящихся в муниципальной собственности и земель, государственная собственность на которые не разграничена или на заключение договоров аренды таких земельных участков на территории городского округа «город Якутск».

Ответственные специалисты по проверке и осмотру земельного участка

1. Шадрин А.В. - главный специалист отдела формирования земельных участков МКУ «Агентство земельных отношений» городского округа «город Якутск»;
2. Алексеев И.А. – главный специалист отдела формирования земельных участков МКУ «Агентство земельных отношений» городского округа «город Якутск».

Осмотрели на местности земельный участок с кадастровым номером 14:35:106004:2809, местоположение: г. Якутск, левый берег р. Лена, площадь земельного участка 5 321 кв. м, категория земель населенных пунктов, разрешенное использование – водный транспорт, на предмет его возможного использования в аукционе на заключение договоров аренды таких земельных участков на территории городского округа «город Якутск».

В результате проверки и осмотра установлено, что данный земельный участок, находится в удовлетворительном состоянии и пригоден для проведения аукциона по продаже земельных участков, находящихся в муниципальной собственности и земель, государственная собственность на которые не разграничена или на заключение договоров аренды таких земельных участков на территории городского округа «город Якутск».

1. _____
(Наличие и основание не пригодности)
2. _____
(Постройки и сооружения, расположенные на территории земельного участка)
3. _____
(примечание)


Подписи:

1. _____ Шадрин А.В.


2. _____ Алексеев И.А.


ФОТОМАТЕРИАЛЫ

1)



Подписи:

1)  Шадрин А.В.

2)  Алексеев И.А.