

ДЕПАРТАМЕНТ
ГРАДОСТРОИТЕЛЬСТВА И
ТРАНСПОРТНОЙ ИНФРАСТРУКТУРЫ
ОКРУЖНОЙ АДМИНИСТРАЦИИ
ГОРОДА ЯКУТСКА



ул. Октябрьская 20/1, г. Якутск, Республика
Саха (Якутия), 677027,
тел. (факс) (4112) 42-96-98
адрес электронной почты:
dgykt@mail.ru

ДЬОКУУСКОЙ КУОРАТ
УОКУРУКТААБЫ ДЬААЛТАТЫН
КУОРАТЫ ТУТУУ УОННА ТРАНСПОРТ
ИНФРАСТРУКТУРАТЫН
ДЕПАРТАМЕНА

Октябрьской уул. 20/1, Дьокууской к.,
Саха Республиката, 677027,
тел. (факса) (4112) 42-96-98
электроннай почта аадырыһа:
dgykt@mail.ru

СВЕДЕНИЯ ИНФОРМАЦИОННОЙ СИСТЕМЫ ОБЕСПЕЧЕНИЯ
ГРАДОСТРОИТЕЛЬНОЙ ДЕЯТЕЛЬНОСТИ

№: 07-072676 от 10.12.2021 г.

Основание для подготовки сведений: письмо № 11223-ДГ от 10.12.2021г.

Наименование заявителя: МКУ "АЗО" ГО г. Якутск

Намерения заявителя по функциональному использованию объекта: под водный транспорт

Адрес (местоположение): г. Якутск


Кадастровый номер квартала или земельного участка (при наличии): 14:35:106004:1505

Запрашиваемая площадь земельного участка: 9159,5 кв. м

СОДЕРЖАНИЕ:

- Информация об утвержденной градостроительной документации	2 стр.
- Генеральный план (приложение 1)	3 стр.
- Фрагмент генерального плана	3 стр.
- Зоны экологического ограничения	4 стр.
- Карта территориальных зон Правил землепользования и застройки	5 стр.
- Карта зон с особыми условиями использования территории	6 стр.
- Проект планировки территории (приложение 4)	7 стр.
- Проект межевания территории (приложение 5)	8 стр.
- Требования градостроительного регламента	9 стр.
- Материалы и результаты инженерных изысканий	при наличии
- Сведения о создании искусственного земельного участка	при наличии
- План наземных и подземных коммуникаций	при наличии
- Иные сведения	при наличии

Начальник отдела ГИиГ



М.А. Григорьева

Документ подписан электронной подписью

Сертификат	0139 7C00 DEAB C086 4251 86DE 23CC DDBD
Владелец	Яковлев В.Г.
Действителен	18.06.2021

Информация об утвержденной градостроительной документации

Наименование	Инвентарный номер	Дата утверждения
О внесении изменений в постановление городского Собрания депутатов города Якутска от 16 марта 2005 года ПГС-30-1 "Об утверждении генерального плана городского округа "город Якутск"	РЯГД-16-1	08.04.2015
О внесении изменений в нормативно правовой акт Якутской городской Думы от 25 декабря 2013 года № 169-НПА "Правила землепользования и застройки городского округа "город Якутск"	483-НПА от 22.09.2021	22.09.2021
Распоряжение "Об утверждении проекта планировки территории кварталов №150, 151, 152, улично-дорожной сети и магистральных коммуникаций г. Якутска" (красные линии)	319/1зр	21.10.2013
Местные нормативы градостроительного проектирования городского округа «город Якутск»	278- НПА	25.02.2016
Правила благоустройства городского округа «город Якутск»	477-НПА	30.06.2021
Постановление «Об утверждении лесохозяйственного регламента для лесных массивов городских лесов городского округа «город Якутск» Республики Саха (Якутия)	№242п	11.10.2013

Ограничение по линии градостроительного регулирования (красные линии) **отсутствует.**

Решение о резервировании под муниципальные и государственные нужды **не принято.**

Решение о развитии застроенных территорий **не принято.**

Проект планировки территории

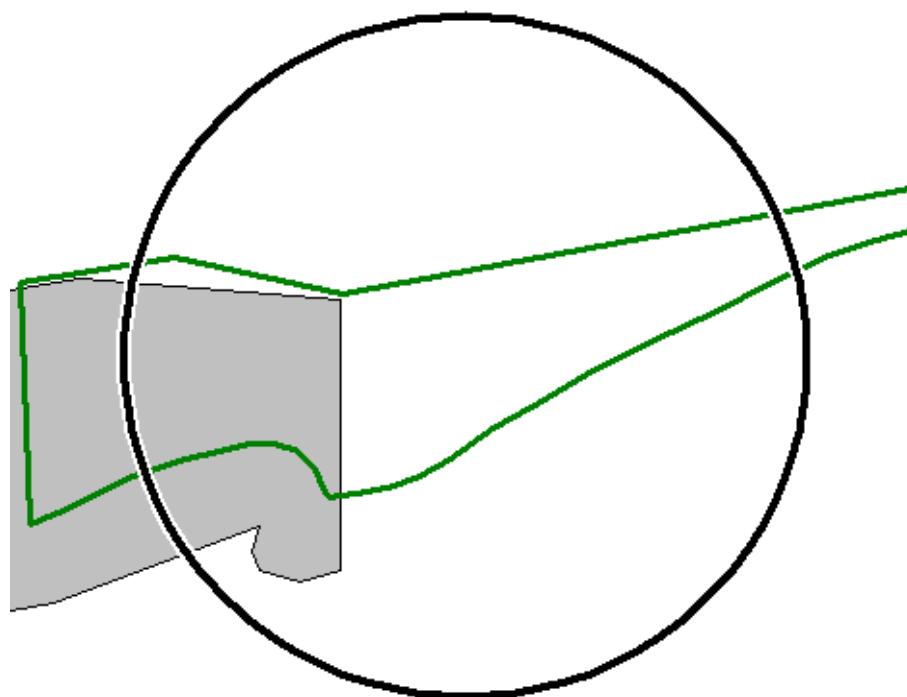
отсутствует

Проект межевания территории

отсутствует

1	Генеральный план городского округа «город Якутск»	постановление городского Собрания депутатов города Якутска от 16.03.2005г. ПГС-30-1 «Об утверждении генерального плана ГО «город Якутск»
2	Документ о внесении изменений	РЯГД-16-1 от 08.04.2015г
3.	Функциональная зона	Коммунально - складского назначения

Фрагмент генерального плана



- Место расположения объекта
- Запрашиваемый объект

Масштаб 1 : 2000

исп. Яковлев В.Г.

3. Зона экологического ограничения:

Лесохозяйственный регламент для лесных массивов городских лесов ГО «город Якутск»

Шумовая зона аэропорта

14:35-6.535 Зоны с особыми условиями использования территории

14:35-6.532 Зоны с особыми условиями использования территорий

14:35-6.534 Зоны с особыми условиями использования территорий

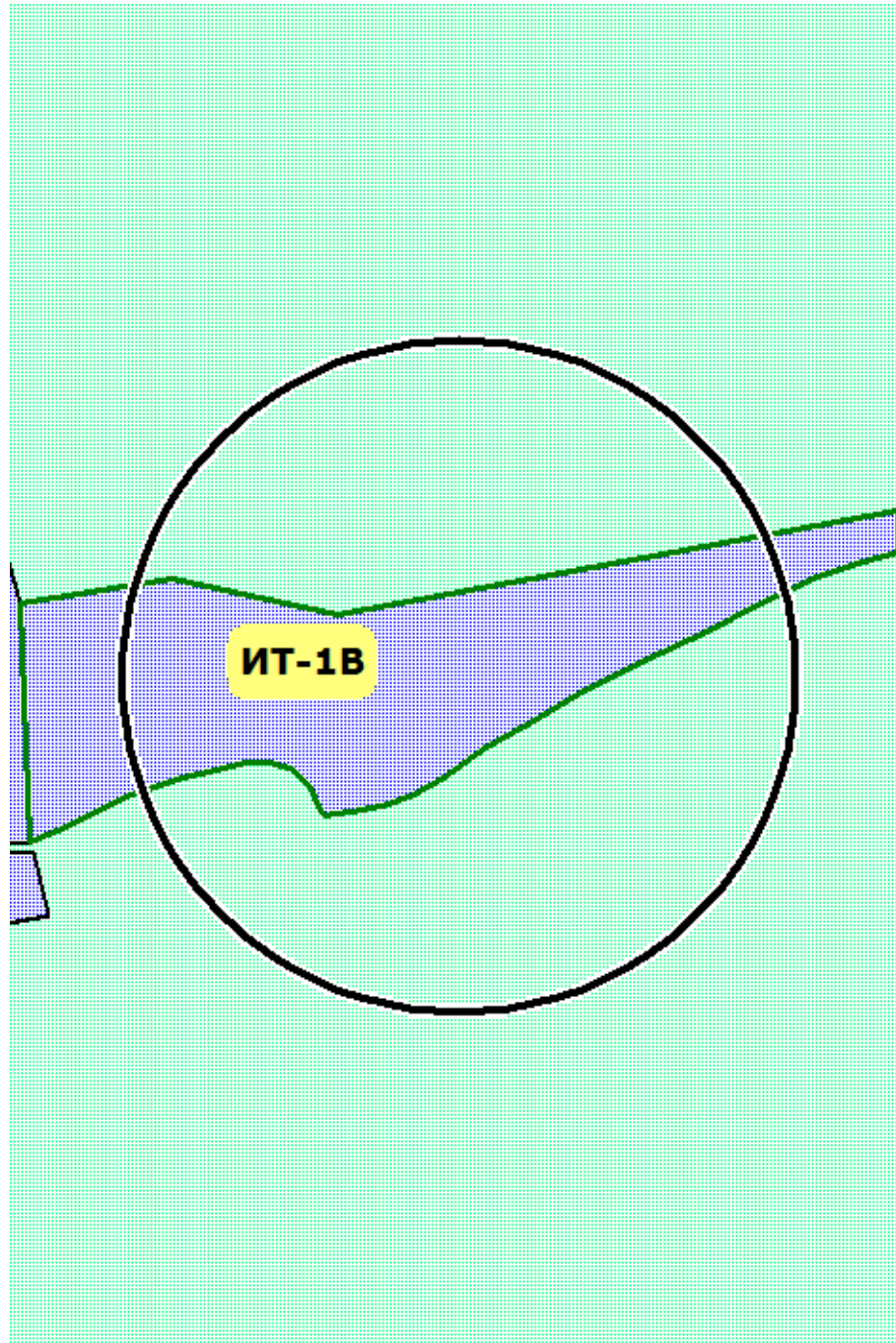
14:35-6.542 Зоны с особыми условиями использования территорий

14:35-6.587 Зоны с особыми условиями использования территорий

14:35-6.589 Зоны с особыми условиями использования территорий

14:35-6.590 Зоны с особыми условиями использования территорий

Приложение 3 Карта территориальных зон Правил землепользования и застройки

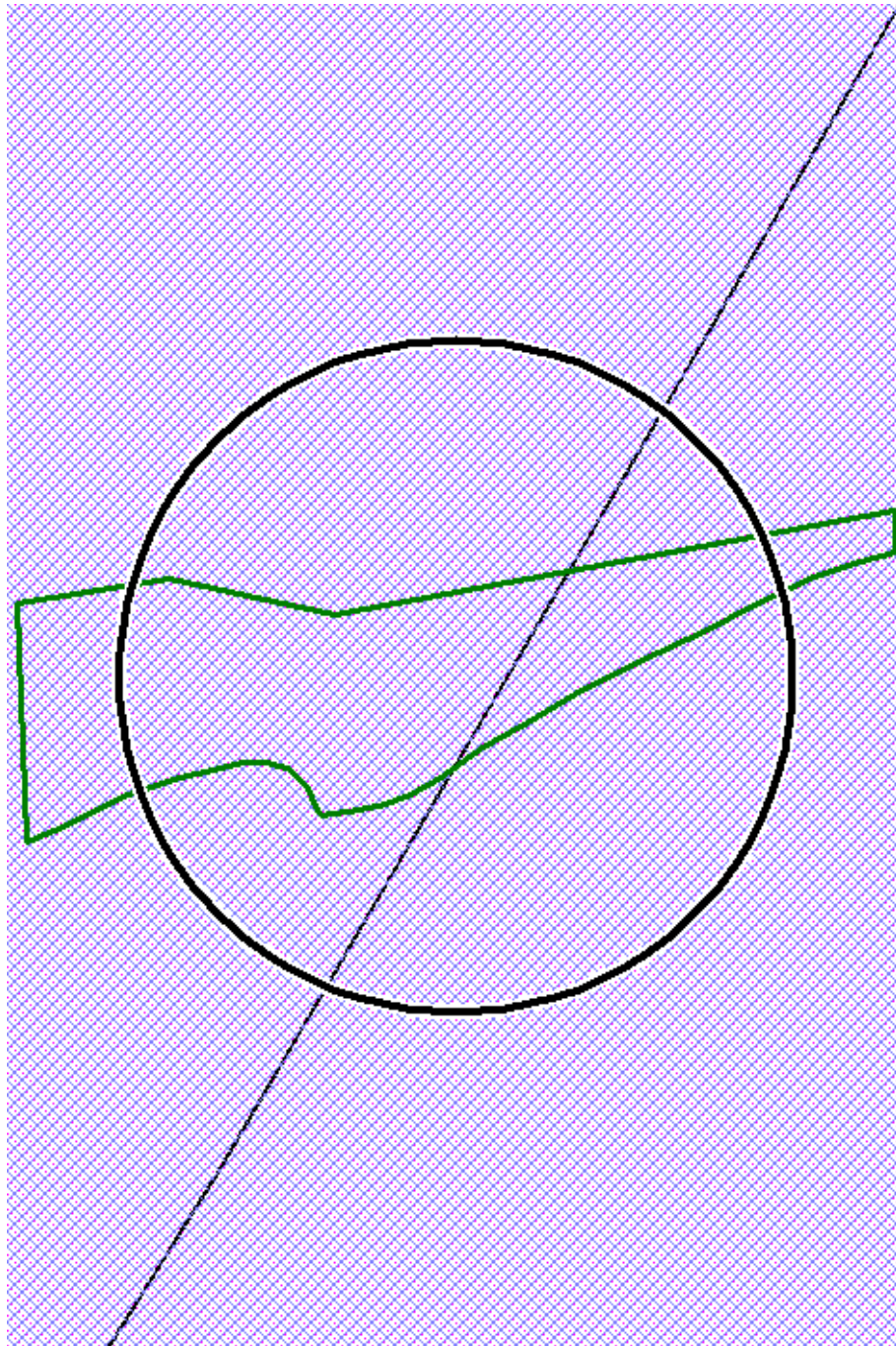


Масштаб 1 : 2000

- Место расположения объекта
- Запрашиваемый объект
- Красная линии
- ИТ-1В Обозначения территориальной зоны

исп. Яковлев В.Г.

Приложение 3.1 Карта с особыми условиями использования территории



Масштаб 1 : 2000

- Место расположения объекта
- Запрашиваемый объект
- Красная линии
- Улица и проезжая часть

исп. Яковлев В.Г.

6. Требования градостроительного регламента

Территориальная зона:

ИТ-1В: Зона объектов речного транспорта с включением складских объектов, объектов сочетающейся с ней общественно-деловой застройки, объектов инженерной инфраструктуры, необходимых для функционирования данной зоны

Основные виды использования

3.2 Социальное обслуживание

Ограничения

Минимальная площадь - НР

Максимальная площадь - НР

Минимальный отступ от красной линии улиц - 5 (не распространяются при реконструкции существующего объекта капитального строительства, границы которого установлены в Едином государственном реестре недвижимости, в случаях:

а. надстройки дополнительных этажей объекта капитального строительства, без изменений границ в ЕГРН;

б. замена и (или) восстановление несущих строительных конструкций объекта капитального строительства, без изменений границ в ЕГРН;

в. изменение параметров объекта капитального строительства, его частей (высоты, количества этажей, площади, объема), с изменением границ в ЕГРН. При этом координаты границ объекта капитального строительства, расположенные от границ земельного участка до фасада здания менее 3 метров, от квартальной красной линии до фасада здания на 5 метров и внутриквартальной красной линии на 3 метра, не подлежат изменению;

г. изменение в сторону уменьшения параметров объекта капитального строительства, его частей (высоты, количества этажей, площади, объема))

Минимальный отступ от красной линии внутриквартальных проездов - 3 (не распространяются при реконструкции существующего объекта капитального строительства, границы которого установлены в Едином государственном реестре недвижимости, в случаях:

а. надстройки дополнительных этажей объекта капитального строительства, без изменений границ в ЕГРН;

б. замена и (или) восстановление несущих строительных конструкций объекта капитального строительства, без изменений границ в ЕГРН;

в. изменение параметров объекта капитального строительства, его частей (высоты, количества этажей, площади, объема), с изменением границ в ЕГРН. При этом координаты границ объекта капитального строительства, расположенные от границ земельного участка до фасада здания менее 3 метров, от квартальной красной линии до фасада здания на 5 метров и внутриквартальной красной линии на 3 метра, не подлежат изменению;

г. изменение в сторону уменьшения параметров объекта капитального строительства, его частей (высоты, количества этажей, площади, объема))

Минимальный отступ от границы ЗУ - 3, со стороны общей стены со смежным объектом – 0 (не распространяются при реконструкции существующего объекта капитального строительства, границы которого установлены в Едином государственном реестре недвижимости, в случаях:

а. надстройки дополнительных этажей объекта капитального строительства, без изменений границ в ЕГРН;

б. замена и (или) восстановление несущих строительных конструкций объекта капитального строительства, без изменений границ в ЕГРН;

в. изменение параметров объекта капитального строительства, его частей (высоты, количества этажей, площади, объема), с изменением границ в ЕГРН. При этом координаты границ объекта капитального строительства, расположенные от границ земельного участка до фасада здания менее 3 метров, от квартальной красной линии

до фасада здания на 5 метров и внутриквартальной красной линии на 3 метра, не подлежат изменению;

г. изменение в сторону уменьшения параметров объекта капитального строительства, его частей (высоты, количества этажей, площади, объема), не распространяются параметры минимального отступа от смежных границ земельного участка до фасада здания на 3 метра в случае строительства объекта капитального строительства на двух и более земельных участках, если контуры проектируемого объекта пересекают границы смежных земельных участков); в случае строительства объекта капитального строительства на двух и более земельных участках, если контуры проектируемого объекта пересекают границы смежных земельных участков.

Максимальная этажность надземной части зданий - 16

Минимальное количество парковочных мест - См. прил. 3

Минимальный % застройки - 20

Максимальный % застройки - 60

Минимальный % озеленения - 15

3.4.1 Амбулаторно-поликлиническое обслуживание

Ограничения

Минимальная площадь - НР

Максимальная площадь - НР

Минимальный отступ от красной линии улиц - 5 (не распространяются при реконструкции существующего объекта капитального строительства, границы которого установлены в Едином государственном реестре недвижимости, в случаях:

а. надстройки дополнительных этажей объекта капитального строительства, без изменений границ в ЕГРН;

б. замена и (или) восстановление несущих строительных конструкций объекта капитального строительства, без изменений границ в ЕГРН;

в. изменение параметров объекта капитального строительства, его частей (высоты, количества этажей, площади, объема), с изменением границ в ЕГРН. При этом координаты границ объекта капитального строительства, расположенные от границ земельного участка до фасада здания менее 3 метров, от квартальной красной линии до фасада здания на 5 метров и внутриквартальной красной линии на 3 метра, не подлежат изменению;

г. изменение в сторону уменьшения параметров объекта капитального строительства, его частей (высоты, количества этажей, площади, объема))

Минимальный отступ от красной линии внутриквартальных проездов - 3 (не распространяются при реконструкции существующего объекта капитального строительства, границы которого установлены в Едином государственном реестре недвижимости, в случаях:

а. надстройки дополнительных этажей объекта капитального строительства, без изменений границ в ЕГРН;

б. замена и (или) восстановление несущих строительных конструкций объекта капитального строительства, без изменений границ в ЕГРН;

в. изменение параметров объекта капитального строительства, его частей (высоты, количества этажей, площади, объема), с изменением границ в ЕГРН. При этом координаты границ объекта капитального строительства, расположенные от границ земельного участка до фасада здания менее 3 метров, от квартальной красной линии до фасада здания на 5 метров и внутриквартальной красной линии на 3 метра, не подлежат изменению;

г. изменение в сторону уменьшения параметров объекта капитального строительства, его частей (высоты, количества этажей, площади, объема))

Минимальный отступ от границы ЗУ - 3, со стороны общей стены со смежным объектом – 0 (не распространяются при реконструкции существующего объекта капитального строительства, границы которого установлены в Едином государственном реестре недвижимости, в случаях:

а. надстройки дополнительных этажей объекта капитального строительства, без изменений границ в ЕГРН;

б. замена и (или) восстановление несущих строительных конструкций объекта капитального строительства, без изменений границ в ЕГРН;
в. изменение параметров объекта капитального строительства, его частей (высоты, количества этажей, площади, объема), с изменением границ в ЕГРН. При этом координаты границ объекта капитального строительства, расположенные от границ земельного участка до фасада здания менее 3 метров, от квартальной красной линии до фасада здания на 5 метров и внутриквартальной красной линии на 3 метра, не подлежат изменению;

г. изменение в сторону уменьшения параметров объекта капитального строительства, его частей (высоты, количества этажей, площади, объема)), не распространяются параметры минимального отступа от смежных границ земельного участка до фасада здания на 3 метра в случае строительства объекта капитального строительства на двух и более земельных участках, если контуры проектируемого объекта пересекают границы смежных земельных участков); в случае строительства объекта капитального строительства на двух и более земельных участках, если контуры проектируемого объекта пересекают границы смежных земельных участков.

Максимальная этажность надземной части зданий - 9

Минимальное количество парковочных мест - См. прил. 3

Минимальный % застройки - 20

Максимальный % застройки - 60

Минимальный % озеленения - 15

4.4 Магазины

Ограничения

Минимальная площадь - 0,045

Максимальная площадь - 0,5

Минимальный отступ от красной линии улиц - 5 (не распространяются при реконструкции существующего объекта капитального строительства, границы которого установлены в Едином государственном реестре недвижимости, в случаях:

а. надстройки дополнительных этажей объекта капитального строительства, без изменений границ в ЕГРН;

б. замена и (или) восстановление несущих строительных конструкций объекта капитального строительства, без изменений границ в ЕГРН;

в. изменение параметров объекта капитального строительства, его частей (высоты, количества этажей, площади, объема), с изменением границ в ЕГРН. При этом координаты границ объекта капитального строительства, расположенные от границ земельного участка до фасада здания менее 3 метров, от квартальной красной линии до фасада здания на 5 метров и внутриквартальной красной линии на 3 метра, не подлежат изменению;

г. изменение в сторону уменьшения параметров объекта капитального строительства, его частей (высоты, количества этажей, площади, объема))

Минимальный отступ от красной линии внутриквартальных проездов - 3 (не распространяются при реконструкции существующего объекта капитального строительства, границы которого установлены в Едином государственном реестре недвижимости, в случаях:

а. надстройки дополнительных этажей объекта капитального строительства, без изменений границ в ЕГРН;

б. замена и (или) восстановление несущих строительных конструкций объекта капитального строительства, без изменений границ в ЕГРН;

в. изменение параметров объекта капитального строительства, его частей (высоты, количества этажей, площади, объема), с изменением границ в ЕГРН. При этом координаты границ объекта капитального строительства, расположенные от границ земельного участка до фасада здания менее 3 метров, от квартальной красной линии до фасада здания на 5 метров и внутриквартальной красной линии на 3 метра, не подлежат изменению;

г. изменение в сторону уменьшения параметров объекта капитального строительства, его частей (высоты, количества этажей, площади, объема))

Минимальный отступ от границы ЗУ - 3, со стороны общей стены со смежным объектом – 0 (не распространяются при реконструкции существующего объекта капитального строительства, границы которого установлены в Едином государственном реестре недвижимости, в случаях:

- а. надстройки дополнительных этажей объекта капитального строительства, без изменений границ в ЕГРН;
- б. замена и (или) восстановление несущих строительных конструкций объекта капитального строительства, без изменений границ в ЕГРН;
- в. изменение параметров объекта капитального строительства, его частей (высоты, количества этажей, площади, объема), с изменением границ в ЕГРН. При этом координаты границ объекта капитального строительства, расположенные от границ земельного участка до фасада здания менее 3 метров, от квартальной красной линии до фасада здания на 5 метров и внутриквартальной красной линии на 3 метра, не подлежат изменению;
- г. изменение в сторону уменьшения параметров объекта капитального строительства, его частей (высоты, количества этажей, площади, объема), не распространяются параметры минимального отступа от смежных границ земельного участка до фасада здания на 3 метра в случае строительства объекта капитального строительства на двух и более земельных участках, если контуры проектируемого объекта пересекают границы смежных земельных участков); в случае строительства объекта капитального строительства на двух и более земельных участках, если контуры проектируемого объекта пересекают границы смежных земельных участков.

Максимальная этажность надземной части зданий - 5

Минимальное количество парковочных мест - См. прил. 3

Минимальный % застройки - 20

Максимальный % застройки - 60

Минимальный % озеленения - 15

4.5 Банковская и страховая деятельность

Ограничения

Минимальная площадь - 0,5

Максимальная площадь - 1

Минимальный отступ от красной линии улиц - 5 (не распространяются при реконструкции существующего объекта капитального строительства, границы которого установлены в Едином государственном реестре недвижимости, в случаях:

- а. надстройки дополнительных этажей объекта капитального строительства, без изменений границ в ЕГРН;
- б. замена и (или) восстановление несущих строительных конструкций объекта капитального строительства, без изменений границ в ЕГРН;
- в. изменение параметров объекта капитального строительства, его частей (высоты, количества этажей, площади, объема), с изменением границ в ЕГРН. При этом координаты границ объекта капитального строительства, расположенные от границ земельного участка до фасада здания менее 3 метров, от квартальной красной линии до фасада здания на 5 метров и внутриквартальной красной линии на 3 метра, не подлежат изменению;
- г. изменение в сторону уменьшения параметров объекта капитального строительства, его частей (высоты, количества этажей, площади, объема))

Минимальный отступ от красной линии внутриквартальных проездов - 3 (не распространяются при реконструкции существующего объекта капитального строительства, границы которого установлены в Едином государственном реестре недвижимости, в случаях:

- а. надстройки дополнительных этажей объекта капитального строительства, без изменений границ в ЕГРН;
- б. замена и (или) восстановление несущих строительных конструкций объекта капитального строительства, без изменений границ в ЕГРН;
- в. изменение параметров объекта капитального строительства, его частей (высоты, количества этажей, площади, объема), с изменением границ в ЕГРН. При этом

координаты границ объекта капитального строительства, расположенные от границ земельного участка до фасада здания менее 3 метров, от квартальной красной линии до фасада здания на 5 метров и внутриквартальной красной линии на 3 метра, не подлежат изменению;

г. изменение в сторону уменьшения параметров объекта капитального строительства, его частей (высоты, количества этажей, площади, объема))

Минимальный отступ от границы ЗУ - 3, со стороны общей стены со смежным объектом – 0 (не распространяются при реконструкции существующего объекта капитального строительства, границы которого установлены в Едином государственном реестре недвижимости, в случаях:

а. надстройки дополнительных этажей объекта капитального строительства, без изменений границ в ЕГРН;

б. замена и (или) восстановление несущих строительных конструкций объекта капитального строительства, без изменений границ в ЕГРН;

в. изменение параметров объекта капитального строительства, его частей (высоты, количества этажей, площади, объема), с изменением границ в ЕГРН. При этом координаты границ объекта капитального строительства, расположенные от границ земельного участка до фасада здания менее 3 метров, от квартальной красной линии до фасада здания на 5 метров и внутриквартальной красной линии на 3 метра, не подлежат изменению;

г. изменение в сторону уменьшения параметров объекта капитального строительства, его частей (высоты, количества этажей, площади, объема)), не распространяются параметры минимального отступа от смежных границ земельного участка до фасада здания на 3 метра в случае строительства объекта капитального строительства на двух и более земельных участках, если контуры проектируемого объекта пересекают границы смежных земельных участков);

в случае строительства объекта капитального строительства на двух и более земельных участках, если контуры проектируемого объекта пересекают границы смежных земельных участков.

Максимальная этажность надземной части зданий - 16

Минимальное количество парковочных мест - См. прил. 3

Минимальный % застройки - 20

Максимальный % застройки - 60

Минимальный % озеленения - 15

4.6 Общественное питание

Ограничения

Минимальная площадь - 0,02

Максимальная площадь - 0,5

Минимальный отступ от красной линии улиц - 5 (не распространяются при реконструкции существующего объекта капитального строительства, границы которого установлены в Едином государственном реестре недвижимости, в случаях:

а. надстройки дополнительных этажей объекта капитального строительства, без изменений границ в ЕГРН;

б. замена и (или) восстановление несущих строительных конструкций объекта капитального строительства, без изменений границ в ЕГРН;

в. изменение параметров объекта капитального строительства, его частей (высоты, количества этажей, площади, объема), с изменением границ в ЕГРН. При этом координаты границ объекта капитального строительства, расположенные от границ земельного участка до фасада здания менее 3 метров, от квартальной красной линии до фасада здания на 5 метров и внутриквартальной красной линии на 3 метра, не подлежат изменению;

г. изменение в сторону уменьшения параметров объекта капитального строительства, его частей (высоты, количества этажей, площади, объема))

Минимальный отступ от красной линии внутриквартальных проездов - 3 (не распространяются при реконструкции существующего объекта капитального строительства, границы которого установлены в Едином государственном реестре недвижимости, в случаях:

- а. надстройки дополнительных этажей объекта капитального строительства, без изменений границ в ЕГРН;
 - б. замена и (или) восстановление несущих строительных конструкций объекта капитального строительства, без изменений границ в ЕГРН;
 - в. изменение параметров объекта капитального строительства, его частей (высоты, количества этажей, площади, объема), с изменением границ в ЕГРН. При этом координаты границ объекта капитального строительства, расположенные от границ земельного участка до фасада здания менее 3 метров, от квартальной красной линии до фасада здания на 5 метров и внутриквартальной красной линии на 3 метра, не подлежат изменению;
 - г. изменение в сторону уменьшения параметров объекта капитального строительства, его частей (высоты, количества этажей, площади, объема))
Минимальный отступ от границы ЗУ - 3, со стороны общей стены со смежным объектом – 0 (не распространяются при реконструкции существующего объекта капитального строительства, границы которого установлены в Едином государственном реестре недвижимости, в случаях:
 - а. надстройки дополнительных этажей объекта капитального строительства, без изменений границ в ЕГРН;
 - б. замена и (или) восстановление несущих строительных конструкций объекта капитального строительства, без изменений границ в ЕГРН;
 - в. изменение параметров объекта капитального строительства, его частей (высоты, количества этажей, площади, объема), с изменением границ в ЕГРН. При этом координаты границ объекта капитального строительства, расположенные от границ земельного участка до фасада здания менее 3 метров, от квартальной красной линии до фасада здания на 5 метров и внутриквартальной красной линии на 3 метра, не подлежат изменению;
 - г. изменение в сторону уменьшения параметров объекта капитального строительства, его частей (высоты, количества этажей, площади, объема)), не распространяются параметры минимального отступа от смежных границ земельного участка до фасада здания на 3 метра в случае строительства объекта капитального строительства на двух и более земельных участках, если контуры проектируемого объекта пересекают границы смежных земельных участков);
в случае строительства объекта капитального строительства на двух и более земельных участках, если контуры проектируемого объекта пересекают границы смежных земельных участков.
- Максимальная этажность надземной части зданий - 16
Минимальное количество парковочных мест - См. прил. 3
Минимальный % застройки - 20
Максимальный % застройки - 70
Минимальный % озеленения - 15

4.7 Гостиничное обслуживание

Ограничения

- Минимальная площадь - 0,1
- Максимальная площадь - 2
- Минимальный отступ от красной линии улиц - 5 (не распространяются при реконструкции существующего объекта капитального строительства, границы которого установлены в Едином государственном реестре недвижимости, в случаях:
 - а. надстройки дополнительных этажей объекта капитального строительства, без изменений границ в ЕГРН;
 - б. замена и (или) восстановление несущих строительных конструкций объекта капитального строительства, без изменений границ в ЕГРН;
 - в. изменение параметров объекта капитального строительства, его частей (высоты, количества этажей, площади, объема), с изменением границ в ЕГРН. При этом координаты границ объекта капитального строительства, расположенные от границ земельного участка до фасада здания менее 3 метров, от квартальной красной линии до фасада здания на 5 метров и внутриквартальной красной линии на 3 метра, не подлежат изменению;

г. изменение в сторону уменьшения параметров объекта капитального строительства, его частей (высоты, количества этажей, площади, объема)) Минимальный отступ от красной линии внутриквартальных проездов - 3 (не распространяются при реконструкции существующего объекта капитального строительства, границы которого установлены в Едином государственном реестре недвижимости, в случаях:

- а. надстройки дополнительных этажей объекта капитального строительства, без изменений границ в ЕГРН;
- б. замена и (или) восстановление несущих строительных конструкций объекта капитального строительства, без изменений границ в ЕГРН;
- в. изменение параметров объекта капитального строительства, его частей (высоты, количества этажей, площади, объема), с изменением границ в ЕГРН. При этом координаты границ объекта капитального строительства, расположенные от границ земельного участка до фасада здания менее 3 метров, от квартальной красной линии до фасада здания на 5 метров и внутриквартальной красной линии на 3 метра, не подлежат изменению;

г. изменение в сторону уменьшения параметров объекта капитального строительства, его частей (высоты, количества этажей, площади, объема)) Минимальный отступ от границы ЗУ - 3, со стороны общей стены со смежным объектом – 0 (не распространяются при реконструкции существующего объекта капитального строительства, границы которого установлены в Едином государственном реестре недвижимости, в случаях:

- а. надстройки дополнительных этажей объекта капитального строительства, без изменений границ в ЕГРН;
- б. замена и (или) восстановление несущих строительных конструкций объекта капитального строительства, без изменений границ в ЕГРН;
- в. изменение параметров объекта капитального строительства, его частей (высоты, количества этажей, площади, объема), с изменением границ в ЕГРН. При этом координаты границ объекта капитального строительства, расположенные от границ земельного участка до фасада здания менее 3 метров, от квартальной красной линии до фасада здания на 5 метров и внутриквартальной красной линии на 3 метра, не подлежат изменению;

г. изменение в сторону уменьшения параметров объекта капитального строительства, его частей (высоты, количества этажей, площади, объема)), не распространяются параметры минимального отступа от смежных границ земельного участка до фасада здания на 3 метра в случае строительства объекта капитального строительства на двух и более земельных участках, если контуры проектируемого объекта пересекают границы смежных земельных участков); в случае строительства объекта капитального строительства на двух и более земельных участках, если контуры проектируемого объекта пересекают границы смежных земельных участков.

Максимальная этажность надземной части зданий - 16

Минимальное количество парковочных мест - См. прил. 3

Минимальный % застройки - 20

Максимальный % застройки - 60

Минимальный % озеленения - 15

4.9 Служебные гаражи

Ограничения

Минимальная площадь - 0,01

Максимальная площадь - 0,1

Минимальный отступ от красной линии улиц - 5 (не распространяются при реконструкции существующего объекта капитального строительства, границы которого установлены в Едином государственном реестре недвижимости, в случаях:

- а. надстройки дополнительных этажей объекта капитального строительства, без изменений границ в ЕГРН;
- б. замена и (или) восстановление несущих строительных конструкций объекта капитального строительства, без изменений границ в ЕГРН;

в. изменение параметров объекта капитального строительства, его частей (высоты, количества этажей, площади, объема), с изменением границ в ЕГРН. При этом координаты границ объекта капитального строительства, расположенные от границ земельного участка до фасада здания менее 3 метров, от квартальной красной линии до фасада здания на 5 метров и внутриквартальной красной линии на 3 метра, не подлежат изменению;

г. изменение в сторону уменьшения параметров объекта капитального строительства, его частей (высоты, количества этажей, площади, объема)) Минимальный отступ от красной линии внутриквартальных проездов - 3 (не распространяются при реконструкции существующего объекта капитального строительства, границы которого установлены в Едином государственном реестре недвижимости, в случаях:

а. надстройки дополнительных этажей объекта капитального строительства, без изменений границ в ЕГРН;

б. замена и (или) восстановление несущих строительных конструкций объекта капитального строительства, без изменений границ в ЕГРН;

в. изменение параметров объекта капитального строительства, его частей (высоты, количества этажей, площади, объема), с изменением границ в ЕГРН. При этом координаты границ объекта капитального строительства, расположенные от границ земельного участка до фасада здания менее 3 метров, от квартальной красной линии до фасада здания на 5 метров и внутриквартальной красной линии на 3 метра, не подлежат изменению;

г. изменение в сторону уменьшения параметров объекта капитального строительства, его частей (высоты, количества этажей, площади, объема)) Минимальный отступ от границы ЗУ - 3, со стороны общей стены со смежным объектом – 0 (не распространяются при реконструкции существующего объекта капитального строительства, границы которого установлены в Едином государственном реестре недвижимости, в случаях:

а. надстройки дополнительных этажей объекта капитального строительства, без изменений границ в ЕГРН;

б. замена и (или) восстановление несущих строительных конструкций объекта капитального строительства, без изменений границ в ЕГРН;

в. изменение параметров объекта капитального строительства, его частей (высоты, количества этажей, площади, объема), с изменением границ в ЕГРН. При этом координаты границ объекта капитального строительства, расположенные от границ земельного участка до фасада здания менее 3 метров, от квартальной красной линии до фасада здания на 5 метров и внутриквартальной красной линии на 3 метра, не подлежат изменению;

г. изменение в сторону уменьшения параметров объекта капитального строительства, его частей (высоты, количества этажей, площади, объема)), не распространяются параметры минимального отступа от смежных границ земельного участка до фасада здания на 3 метра в случае строительства объекта капитального строительства на двух и более земельных участках, если контуры проектируемого объекта пересекают границы смежных земельных участков); в случае строительства объекта капитального строительства на двух и более земельных участках, если контуры проектируемого объекта пересекают границы смежных земельных участков.

Максимальная этажность надземной части зданий - 9

Минимальное количество парковочных мест - См. прил. 3

Минимальный % застройки - 20

Максимальный % застройки - 70

Минимальный % озеленения - 15

4.9.1 Объекты дорожного сервиса

Ограничения

Минимальная площадь - 0,02

Максимальная площадь - 0,5

Минимальный отступ от красной линии улиц - 5 (не распространяются при реконструкции существующего объекта капитального строительства, границы которого установлены в Едином государственном реестре недвижимости, в случаях:

- а. надстройки дополнительных этажей объекта капитального строительства, без изменений границ в ЕГРН;

- б. замена и (или) восстановление несущих строительных конструкций объекта капитального строительства, без изменений границ в ЕГРН;

- в. изменение параметров объекта капитального строительства, его частей (высоты, количества этажей, площади, объема), с изменением границ в ЕГРН. При этом координаты границ объекта капитального строительства, расположенные от границ земельного участка до фасада здания менее 3 метров, от квартальной красной линии до фасада здания на 5 метров и внутриквартальной красной линии на 3 метра, не подлежат изменению;

- г. изменение в сторону уменьшения параметров объекта капитального строительства, его частей (высоты, количества этажей, площади, объема))

Минимальный отступ от красной линии внутриквартальных проездов - 3 (не распространяются при реконструкции существующего объекта капитального строительства, границы которого установлены в Едином государственном реестре недвижимости, в случаях:

- а. надстройки дополнительных этажей объекта капитального строительства, без изменений границ в ЕГРН;

- б. замена и (или) восстановление несущих строительных конструкций объекта капитального строительства, без изменений границ в ЕГРН;

- в. изменение параметров объекта капитального строительства, его частей (высоты, количества этажей, площади, объема), с изменением границ в ЕГРН. При этом координаты границ объекта капитального строительства, расположенные от границ земельного участка до фасада здания менее 3 метров, от квартальной красной линии до фасада здания на 5 метров и внутриквартальной красной линии на 3 метра, не подлежат изменению;

- г. изменение в сторону уменьшения параметров объекта капитального строительства, его частей (высоты, количества этажей, площади, объема))

Минимальный отступ от границы ЗУ - 3, со стороны общей стены со смежным объектом – 0 (не распространяются при реконструкции существующего объекта капитального строительства, границы которого установлены в Едином государственном реестре недвижимости, в случаях:

- а. надстройки дополнительных этажей объекта капитального строительства, без изменений границ в ЕГРН;

- б. замена и (или) восстановление несущих строительных конструкций объекта капитального строительства, без изменений границ в ЕГРН;

- в. изменение параметров объекта капитального строительства, его частей (высоты, количества этажей, площади, объема), с изменением границ в ЕГРН. При этом координаты границ объекта капитального строительства, расположенные от границ земельного участка до фасада здания менее 3 метров, от квартальной красной линии до фасада здания на 5 метров и внутриквартальной красной линии на 3 метра, не подлежат изменению;

- г. изменение в сторону уменьшения параметров объекта капитального строительства, его частей (высоты, количества этажей, площади, объема)), не распространяются параметры минимального отступа от смежных границ земельного участка до фасада здания на 3 метра в случае строительства объекта капитального строительства на двух и более земельных участках, если контуры проектируемого объекта пересекают границы смежных земельных участков); в случае строительства объекта капитального строительства на двух и более земельных участках, если контуры проектируемого объекта пересекают границы смежных земельных участков.

Максимальная этажность надземной части зданий - 3

Минимальное количество парковочных мест - См. прил. 3

Минимальный % застройки - 20

Максимальный % застройки - 70

Минимальный % озеленения - 15

5.1 Спорт

Ограничения

Минимальная площадь - 0,5

Максимальная площадь - 10

Минимальный отступ от красной линии улиц - 5 (не распространяются при реконструкции существующего объекта капитального строительства, границы которого установлены в Едином государственном реестре недвижимости, в случаях:

а. надстройки дополнительных этажей объекта капитального строительства, без изменений границ в ЕГРН;

б. замена и (или) восстановление несущих строительных конструкций объекта капитального строительства, без изменений границ в ЕГРН;

в. изменение параметров объекта капитального строительства, его частей (высоты, количества этажей, площади, объема), с изменением границ в ЕГРН. При этом координаты границ объекта капитального строительства, расположенные от границ земельного участка до фасада здания менее 3 метров, от квартальной красной линии до фасада здания на 5 метров и внутриквартальной красной линии на 3 метра, не подлежат изменению;

г. изменение в сторону уменьшения параметров объекта капитального строительства, его частей (высоты, количества этажей, площади, объема))

Минимальный отступ от красной линии внутриквартальных проездов - 3 (не распространяются при реконструкции существующего объекта капитального строительства, границы которого установлены в Едином государственном реестре недвижимости, в случаях:

а. надстройки дополнительных этажей объекта капитального строительства, без изменений границ в ЕГРН;

б. замена и (или) восстановление несущих строительных конструкций объекта капитального строительства, без изменений границ в ЕГРН;

в. изменение параметров объекта капитального строительства, его частей (высоты, количества этажей, площади, объема), с изменением границ в ЕГРН. При этом координаты границ объекта капитального строительства, расположенные от границ земельного участка до фасада здания менее 3 метров, от квартальной красной линии до фасада здания на 5 метров и внутриквартальной красной линии на 3 метра, не подлежат изменению;

г. изменение в сторону уменьшения параметров объекта капитального строительства, его частей (высоты, количества этажей, площади, объема))

Минимальный отступ от границы ЗУ - 3, со стороны общей стены со смежным объектом – 0 (не распространяются при реконструкции существующего объекта капитального строительства, границы которого установлены в Едином государственном реестре недвижимости, в случаях:

а. надстройки дополнительных этажей объекта капитального строительства, без изменений границ в ЕГРН;

б. замена и (или) восстановление несущих строительных конструкций объекта капитального строительства, без изменений границ в ЕГРН;

в. изменение параметров объекта капитального строительства, его частей (высоты, количества этажей, площади, объема), с изменением границ в ЕГРН. При этом координаты границ объекта капитального строительства, расположенные от границ земельного участка до фасада здания менее 3 метров, от квартальной красной линии до фасада здания на 5 метров и внутриквартальной красной линии на 3 метра, не подлежат изменению;

г. изменение в сторону уменьшения параметров объекта капитального строительства, его частей (высоты, количества этажей, площади, объема)), не распространяются параметры минимального отступа от смежных границ земельного участка до фасада здания на 3 метра в случае строительства объекта капитального строительства на двух и более земельных участках, если контуры проектируемого объекта пересекают границы смежных земельных участков);

в случае строительства объекта капитального строительства на двух и более земельных участках, если контуры проектируемого объекта пересекают границы смежных земельных участков.

Максимальная этажность надземной части зданий - 5

Минимальное количество парковочных мест - См. прил. 3

Минимальный % застройки - 20

Максимальный % застройки - 75

Минимальный % озеленения - 15

6.9 Склады

Ограничения

Минимальная площадь - 0,2

Максимальная площадь - 1

Минимальный отступ от красной линии улиц - 5 (не распространяются при реконструкции существующего объекта капитального строительства, границы которого установлены в Едином государственном реестре недвижимости, в случаях:

а. надстройки дополнительных этажей объекта капитального строительства, без изменений границ в ЕГРН;

б. замена и (или) восстановление несущих строительных конструкций объекта капитального строительства, без изменений границ в ЕГРН;

в. изменение параметров объекта капитального строительства, его частей (высоты, количества этажей, площади, объема), с изменением границ в ЕГРН. При этом координаты границ объекта капитального строительства, расположенные от границ земельного участка до фасада здания менее 3 метров, от квартальной красной линии до фасада здания на 5 метров и внутриквартальной красной линии на 3 метра, не подлежат изменению;

г. изменение в сторону уменьшения параметров объекта капитального строительства, его частей (высоты, количества этажей, площади, объема))

Минимальный отступ от красной линии внутриквартальных проездов - 3 (не распространяются при реконструкции существующего объекта капитального строительства, границы которого установлены в Едином государственном реестре недвижимости, в случаях:

а. надстройки дополнительных этажей объекта капитального строительства, без изменений границ в ЕГРН;

б. замена и (или) восстановление несущих строительных конструкций объекта капитального строительства, без изменений границ в ЕГРН;

в. изменение параметров объекта капитального строительства, его частей (высоты, количества этажей, площади, объема), с изменением границ в ЕГРН. При этом координаты границ объекта капитального строительства, расположенные от границ земельного участка до фасада здания менее 3 метров, от квартальной красной линии до фасада здания на 5 метров и внутриквартальной красной линии на 3 метра, не подлежат изменению;

г. изменение в сторону уменьшения параметров объекта капитального строительства, его частей (высоты, количества этажей, площади, объема))

Минимальный отступ от границы ЗУ - 3, со стороны общей стены со смежным объектом – 0 (не распространяются при реконструкции существующего объекта капитального строительства, границы которого установлены в Едином государственном реестре недвижимости, в случаях:

а. надстройки дополнительных этажей объекта капитального строительства, без изменений границ в ЕГРН;

б. замена и (или) восстановление несущих строительных конструкций объекта капитального строительства, без изменений границ в ЕГРН;

в. изменение параметров объекта капитального строительства, его частей (высоты, количества этажей, площади, объема), с изменением границ в ЕГРН. При этом координаты границ объекта капитального строительства, расположенные от границ земельного участка до фасада здания менее 3 метров, от квартальной красной линии до фасада здания на 5 метров и внутриквартальной красной линии на 3 метра, не подлежат изменению;

г. изменение в сторону уменьшения параметров объекта капитального строительства, его частей (высоты, количества этажей, площади, объема)), не распространяются параметры минимального отступа от смежных границ земельного участка до фасада здания на 3 метра в случае строительства объекта капитального строительства на двух и более земельных участках, если контуры проектируемого объекта пересекают границы смежных земельных участков); в случае строительства объекта капитального строительства на двух и более земельных участках, если контуры проектируемого объекта пересекают границы смежных земельных участков.

Максимальная этажность надземной части зданий - 2

Минимальное количество парковочных мест - См. прил. 3

Минимальный % застройки - 20

Максимальный % застройки - 70

Минимальный % озеленения - 15

6.9.1 Складские площадки

Ограничения

Минимальная площадь - НР

Максимальная площадь - НР

Минимальный отступ от красной линии улиц - 5 (не распространяются при реконструкции существующего объекта капитального строительства, границы которого установлены в Едином государственном реестре недвижимости, в случаях:

а. надстройки дополнительных этажей объекта капитального строительства, без изменений границ в ЕГРН;

б. замена и (или) восстановление несущих строительных конструкций объекта капитального строительства, без изменений границ в ЕГРН;

в. изменение параметров объекта капитального строительства, его частей (высоты, количества этажей, площади, объема), с изменением границ в ЕГРН. При этом координаты границ объекта капитального строительства, расположенные от границ земельного участка до фасада здания менее 3 метров, от квартальной красной линии до фасада здания на 5 метров и внутриквартальной красной линии на 3 метра, не подлежат изменению;

г. изменение в сторону уменьшения параметров объекта капитального строительства, его частей (высоты, количества этажей, площади, объема))

Минимальный отступ от красной линии внутриквартальных проездов - 3 (не распространяются при реконструкции существующего объекта капитального строительства, границы которого установлены в Едином государственном реестре недвижимости, в случаях:

а. надстройки дополнительных этажей объекта капитального строительства, без изменений границ в ЕГРН;

б. замена и (или) восстановление несущих строительных конструкций объекта капитального строительства, без изменений границ в ЕГРН;

в. изменение параметров объекта капитального строительства, его частей (высоты, количества этажей, площади, объема), с изменением границ в ЕГРН. При этом координаты границ объекта капитального строительства, расположенные от границ земельного участка до фасада здания менее 3 метров, от квартальной красной линии до фасада здания на 5 метров и внутриквартальной красной линии на 3 метра, не подлежат изменению;

г. изменение в сторону уменьшения параметров объекта капитального строительства, его частей (высоты, количества этажей, площади, объема))

Минимальный отступ от границы ЗУ - 3, со стороны общей стены со смежным объектом – 0 (не распространяются при реконструкции существующего объекта капитального строительства, границы которого установлены в Едином государственном реестре недвижимости, в случаях:

а. надстройки дополнительных этажей объекта капитального строительства, без изменений границ в ЕГРН;

б. замена и (или) восстановление несущих строительных конструкций объекта капитального строительства, без изменений границ в ЕГРН;

в. изменение параметров объекта капитального строительства, его частей (высоты, количества этажей, площади, объема), с изменением границ в ЕГРН. При этом координаты границ объекта капитального строительства, расположенные от границ земельного участка до фасада здания менее 3 метров, от квартальной красной линии до фасада здания на 5 метров и внутриквартальной красной линии на 3 метра, не подлежат изменению;

г. изменение в сторону уменьшения параметров объекта капитального строительства, его частей (высоты, количества этажей, площади, объема), не распространяются параметры минимального отступа от смежных границ земельного участка до фасада здания на 3 метра в случае строительства объекта капитального строительства на двух и более земельных участках, если контуры проектируемого объекта пересекают границы смежных земельных участков); в случае строительства объекта капитального строительства на двух и более земельных участках, если контуры проектируемого объекта пересекают границы смежных земельных участков.

Максимальная этажность надземной части зданий - 2

Минимальное количество парковочных мест - См. прил. 3

7.3 Водный транспорт

Ограничения

Минимальная площадь - НР

Максимальная площадь - НР

Минимальный отступ от красной линии улиц - 5 (не распространяются при реконструкции существующего объекта капитального строительства, границы которого установлены в Едином государственном реестре недвижимости, в случаях:

а. надстройки дополнительных этажей объекта капитального строительства, без изменений границ в ЕГРН;

б. замена и (или) восстановление несущих строительных конструкций объекта капитального строительства, без изменений границ в ЕГРН;

в. изменение параметров объекта капитального строительства, его частей (высоты, количества этажей, площади, объема), с изменением границ в ЕГРН. При этом координаты границ объекта капитального строительства, расположенные от границ земельного участка до фасада здания менее 3 метров, от квартальной красной линии до фасада здания на 5 метров и внутриквартальной красной линии на 3 метра, не подлежат изменению;

г. изменение в сторону уменьшения параметров объекта капитального строительства, его частей (высоты, количества этажей, площади, объема))

Минимальный отступ от красной линии внутриквартальных проездов - 3 (не распространяются при реконструкции существующего объекта капитального строительства, границы которого установлены в Едином государственном реестре недвижимости, в случаях:

а. надстройки дополнительных этажей объекта капитального строительства, без изменений границ в ЕГРН;

б. замена и (или) восстановление несущих строительных конструкций объекта капитального строительства, без изменений границ в ЕГРН;

в. изменение параметров объекта капитального строительства, его частей (высоты, количества этажей, площади, объема), с изменением границ в ЕГРН. При этом координаты границ объекта капитального строительства, расположенные от границ земельного участка до фасада здания менее 3 метров, от квартальной красной линии до фасада здания на 5 метров и внутриквартальной красной линии на 3 метра, не подлежат изменению;

г. изменение в сторону уменьшения параметров объекта капитального строительства, его частей (высоты, количества этажей, площади, объема))

Минимальный отступ от границы ЗУ - 3, со стороны общей стены со смежным объектом – 0 (не распространяются при реконструкции существующего объекта капитального строительства, границы которого установлены в Едином государственном реестре недвижимости, в случаях:

- а. надстройки дополнительных этажей объекта капитального строительства, без изменений границ в ЕГРН;
- б. замена и (или) восстановление несущих строительных конструкций объекта капитального строительства, без изменений границ в ЕГРН;
- в. изменение параметров объекта капитального строительства, его частей (высоты, количества этажей, площади, объема), с изменением границ в ЕГРН. При этом координаты границ объекта капитального строительства, расположенные от границ земельного участка до фасада здания менее 3 метров, от квартальной красной линии до фасада здания на 5 метров и внутриквартальной красной линии на 3 метра, не подлежат изменению;
- г. изменение в сторону уменьшения параметров объекта капитального строительства, его частей (высоты, количества этажей, площади, объема), не распространяются параметры минимального отступа от смежных границ земельного участка до фасада здания на 3 метра в случае строительства объекта капитального строительства на двух и более земельных участках, если контуры проектируемого объекта пересекают границы смежных земельных участков); в случае строительства объекта капитального строительства на двух и более земельных участках, если контуры проектируемого объекта пересекают границы смежных земельных участков.

Максимальная этажность надземной части зданий - 3

Минимальное количество парковочных мест - См. прил. 3

Минимальный % застройки - 20

Максимальный % застройки - 90

Минимальный % озеленения - 15

8.3 Обеспечение внутреннего правопорядка

Ограничения

Минимальная площадь - НР

Максимальная площадь - НР

Минимальный отступ от красной линии улиц - 5 (не распространяются при реконструкции существующего объекта капитального строительства, границы которого установлены в Едином государственном реестре недвижимости, в случаях:

- а. надстройки дополнительных этажей объекта капитального строительства, без изменений границ в ЕГРН;
 - б. замена и (или) восстановление несущих строительных конструкций объекта капитального строительства, без изменений границ в ЕГРН;
 - в. изменение параметров объекта капитального строительства, его частей (высоты, количества этажей, площади, объема), с изменением границ в ЕГРН. При этом координаты границ объекта капитального строительства, расположенные от границ земельного участка до фасада здания менее 3 метров, от квартальной красной линии до фасада здания на 5 метров и внутриквартальной красной линии на 3 метра, не подлежат изменению;
 - г. изменение в сторону уменьшения параметров объекта капитального строительства, его частей (высоты, количества этажей, площади, объема))
- Минимальный отступ от красной линии внутриквартальных проездов - 3 (не распространяются при реконструкции существующего объекта капитального строительства, границы которого установлены в Едином государственном реестре недвижимости, в случаях:

- а. надстройки дополнительных этажей объекта капитального строительства, без изменений границ в ЕГРН;
- б. замена и (или) восстановление несущих строительных конструкций объекта капитального строительства, без изменений границ в ЕГРН;
- в. изменение параметров объекта капитального строительства, его частей (высоты, количества этажей, площади, объема), с изменением границ в ЕГРН. При этом координаты границ объекта капитального строительства, расположенные от границ земельного участка до фасада здания менее 3 метров, от квартальной красной линии до фасада здания на 5 метров и внутриквартальной красной линии на 3 метра, не подлежат изменению;

г. изменение в сторону уменьшения параметров объекта капитального строительства, его частей (высоты, количества этажей, площади, объема))

Минимальный отступ от границы ЗУ - НР

Максимальная этажность надземной части зданий - 16

Минимальное количество парковочных мест - См. прил. 3

Минимальный % застройки - НР

Максимальный % застройки - 60

Минимальный % озеленения - 15

12.0 Земельные участки (территории) общего пользования

Ограничения

Условно разрешенные виды использования

3.7 Религиозное использование

Ограничения

Минимальная площадь - НР

Максимальная площадь - НР

Минимальный отступ от красной линии улиц - 5 (не распространяются при реконструкции существующего объекта капитального строительства, границы которого установлены в Едином государственном реестре недвижимости, в случаях:

а. надстройки дополнительных этажей объекта капитального строительства, без изменений границ в ЕГРН;

б. замена и (или) восстановление несущих строительных конструкций объекта капитального строительства, без изменений границ в ЕГРН;

в. изменение параметров объекта капитального строительства, его частей (высоты, количества этажей, площади, объема), с изменением границ в ЕГРН. При этом координаты границ объекта капитального строительства, расположенные от границ земельного участка до фасада здания менее 3 метров, от квартальной красной линии до фасада здания на 5 метров и внутриквартальной красной линии на 3 метра, не подлежат изменению;

г. изменение в сторону уменьшения параметров объекта капитального строительства, его частей (высоты, количества этажей, площади, объема))

Минимальный отступ от красной линии внутриквартальных проездов - 3 (не распространяются при реконструкции существующего объекта капитального строительства, границы которого установлены в Едином государственном реестре недвижимости, в случаях:

а. надстройки дополнительных этажей объекта капитального строительства, без изменений границ в ЕГРН;

б. замена и (или) восстановление несущих строительных конструкций объекта капитального строительства, без изменений границ в ЕГРН;

в. изменение параметров объекта капитального строительства, его частей (высоты, количества этажей, площади, объема), с изменением границ в ЕГРН. При этом координаты границ объекта капитального строительства, расположенные от границ земельного участка до фасада здания менее 3 метров, от квартальной красной линии до фасада здания на 5 метров и внутриквартальной красной линии на 3 метра, не подлежат изменению;

г. изменение в сторону уменьшения параметров объекта капитального строительства, его частей (высоты, количества этажей, площади, объема))

Минимальный отступ от границы ЗУ - 3, со стороны общей стены со смежным объектом – 0 (не распространяются при реконструкции существующего объекта капитального строительства, границы которого установлены в Едином государственном реестре недвижимости, в случаях:

а. надстройки дополнительных этажей объекта капитального строительства, без изменений границ в ЕГРН;

б. замена и (или) восстановление несущих строительных конструкций объекта капитального строительства, без изменений границ в ЕГРН;

в. изменение параметров объекта капитального строительства, его частей (высоты, количества этажей, площади, объема), с изменением границ в ЕГРН. При этом координаты границ объекта капитального строительства, расположенные от границ земельного участка до фасада здания менее 3 метров, от квартальной красной линии до фасада здания на 5 метров и внутриквартальной красной линии на 3 метра, не подлежат изменению;

г. изменение в сторону уменьшения параметров объекта капитального строительства, его частей (высоты, количества этажей, площади, объема), не распространяются параметры минимального отступа от смежных границ земельного участка до фасада здания на 3 метра в случае строительства объекта капитального строительства на двух и более земельных участках, если контуры проектируемого объекта пересекают границы смежных земельных участков); в случае строительства объекта капитального строительства на двух и более земельных участках, если контуры проектируемого объекта пересекают границы смежных земельных участков.

Максимальная этажность надземной части зданий - НР***

Минимальное количество парковочных мест - См. прил. 3

Минимальный % застройки - 20

Максимальный % застройки - 60

Минимальный % озеленения - 15

Вспомогательные виды разрешенного использования

3.1 Коммунальное обслуживание

Ограничения